Sintégra
Géomètres-Experts

Le Centralis
324 Avenue de Romans
38160 SAINT MARCELLIN
Tel : 04 76 38 02 17
saint-marcellin@sintegra.fr

Responsable d'agence:
P. ROSAIRE

Autres agences :

3 Boulevard Campaloud
38500 VOIRON
Tel : 04 76 05 82 31
voiron@sintegra.fr

10 bis Route de Chartreuse
38590 SAINT-ETIENNE-DE
SAINT-GEOIRS
Tel : 04 76 91 64 72
bievre@sintegra.fr

Ref : SG2104385

DÉPARTEMENT DE L'ISÈRE

COMMUNE DE NOTRE-DAME-DE-L'OSIER

Lieu-dit : "Combe Bougey"

Lotissement "Le Hameau des Prés"

PLAN DE PRE-COMMERCIALISATION
AVANT TRAVAUX

Date: 21/03/2022

FONCIPROM
LOTISSEUR - PROMOTEUR

LOT N° 5

SURFACE : 590 m² env.

Section C n°***

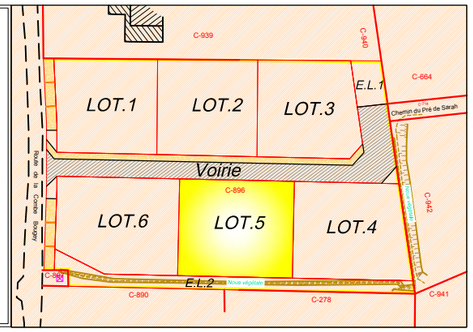

Siège social :

11, chemin des Prés
BP 3 - 38241 MEYLAN Cedex
Tel : 04 76 18 13 13
info@sintegra.fr

GÉOMÈTRE-EXPERT
CONSEILLER VALORISER GARANTIR

Echelle: 1/200	
Système planimétrique	Coordonnées locales
Géoréférencement	RGF93, CC45 par levé GPS Téria
Système altimétrique	Rattaché au système IGN69 (NGF) par levé GPS

Image cadastrale

résultant d'une application du plan cadastral et ne pouvant pas être considérée comme étant limite de propriété.

Le Géomètre-Expert détient en archive des éléments numériques complémentaires de repérage des limites.

Les données des fichiers informatiques qui peuvent accompagner les tirages livrés contiennent des informations cachées-gelées non vérifiées. Seuls les éléments figurant sur ce tirage livré engagent notre responsabilité.

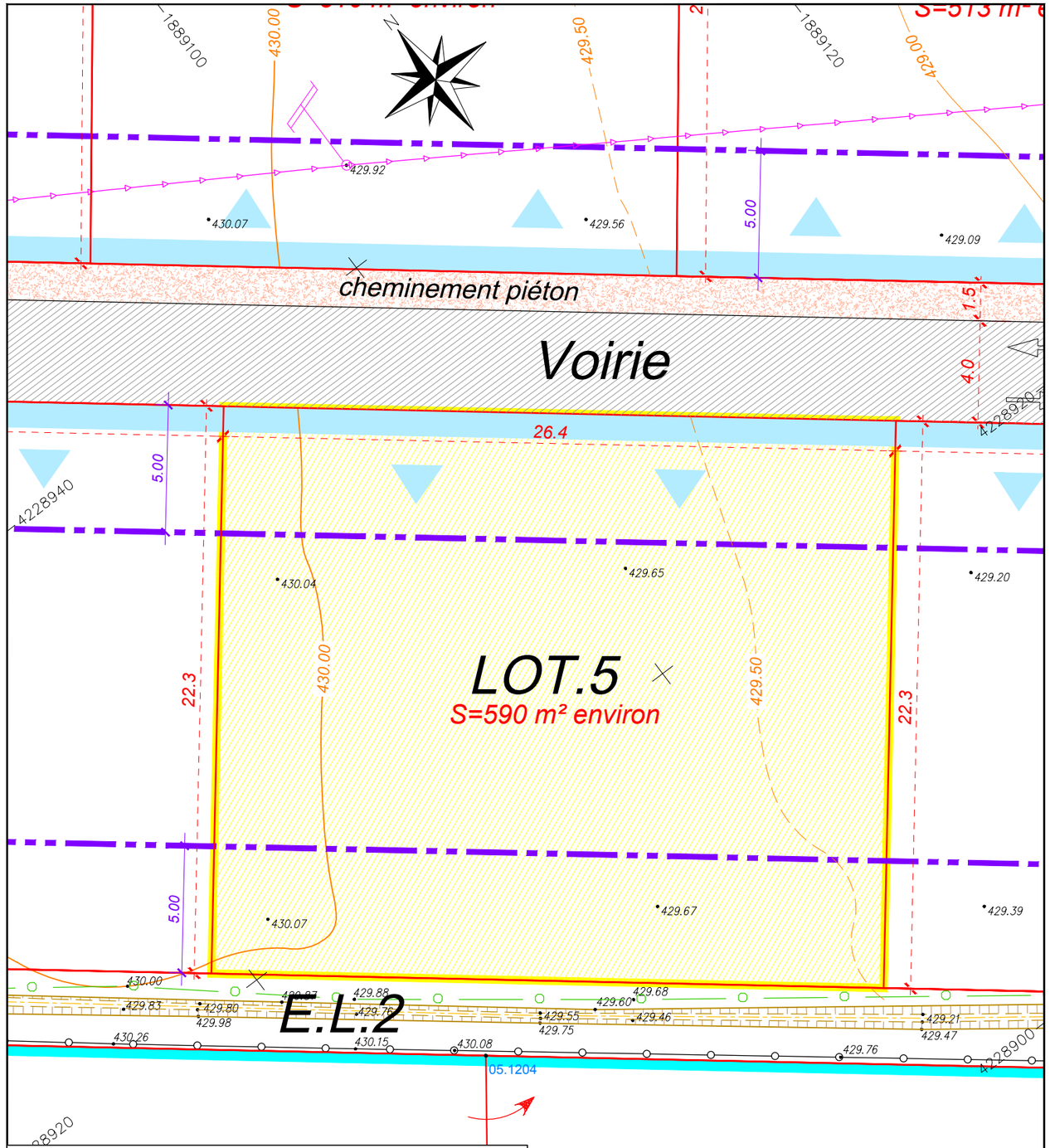

Les superficies annoncées sur ce plan ne sont pas contractuelles, elles seront précisées après bornage.

M. et Mme

Périmètre du projet d'aménagement

Zone d'implantation des constructions

Voirie (enrobé)

Trottoir (stabilisé ou enrobé de couleur, ou enrobé peint en surface)

Zone d'accès et stationnement des lots

Leur position n'est pas définie à ce jour et pourra être validée ou modifiée en phase de travaux pour des raisons techniques et pratiques.
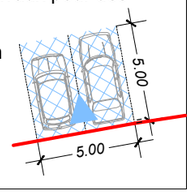
- 2 places de stationnements non closes par lot obligatoire (voir schémas de principe ci-contre et règlement Article Ud12)