

État des Risques et Pollutions

38470 Cognin Les Gorges

Scannez pour consulter
ce document en ligne



COMMUNE
COGNIN LES GORGES

CODE INSEE
38117

REFERENCE D'ÉDITION
3645040

DATE D'ÉDITION
21/04/2026

OLD **Non**

PEB **Non**

CASIAS **0**

BASOL **0**

ICPE **0**

Radon **niv. 1**

Séisme **niv. 4**

Table des matières

1. [Page de synthèse](#)
2. [Synthèse des risques](#)
3. [Formulaire réglementaire de l'état des risques](#)
4. [Cartographies des risques](#)
5. [Formulaire réglementaire de Pollution Sonore Aérienne](#)
6. [Cartographie de Pollution Sonore Aérienne](#)
7. [Liste des différentes pollutions des sols](#)
8. [Cartographies des pollutions des sols](#)
9. [Formulaire réglementaire des catastrophes naturelles](#)

Documents réglementaires et references

<https://www.info-risques.com/short/CCNSP>

En cliquant sur le lien suivant ci-dessus, vous trouverez toutes les informations préfectorales et les documents de références et les annexes qui ont permis la réalisation de ce document.

Synthèse des risques

TYPE	EXPOSITION	PLAN DE PREVENTION		
Informatif OLD	Non	La commune n'est pas concernée par l'obligation légale de débroussaillage au titre de l'article R.125-23		
Informatif PEB	Non	Le bien n'est pas situé dans un zonage réglementaire du plan d'exposition au bruit		
PPR Naturel SEISME	Oui	Zonage réglementaire sur la sismicité : Niveau 4		
PPR Naturel RADON	Oui	Commune à potentiel radon de niveau 1		
PPR Naturels Inondation	Oui	Inondation Par ruissellement et coulée de boue	Approuvé	29/12/1989
		-		
		Inondation	Approuvé	29/12/1989
		-		
		Inondation Par une crue à débordement lent de cours d'eau	Approuvé	29/12/1989
PPR Naturels Mouvement de terrain	Non	-		
		Inondation Par une crue torrentielle ou à montée rapide de cours d'eau	Approuvé	29/12/1989
		-		
		Mouvement de terrain	Approuvé	29/12/1989
		-		
PPR Naturels Mouvement de terrain	Non	Mouvement de terrain Eboulement, chutes de pierres et de blocs	Approuvé	29/12/1989
		-		
		Mouvement de terrain Glissement de terrain	Approuvé	29/12/1989
		-		
PPR Miniers	Non	La commune ne dispose d'aucun plan de prevention des risques Miniers		
PPR Technologiques	Non	La commune ne dispose d'aucun plan de prevention des risques Technologiques		

Article R.125-25 : Les informations sur les risques auxquels ce bien est exposé sont disponibles sur le site Géorisques : www.georisques.gouv.fr

Etat des risques

Etat des risques, pollutions et sols en application des articles L.125-5, L.125-6 et L.125-7 du code de l'environnement MTEECPR / DGPR janvier 2025
Cet état, à remplir par le vendeur, est destiné à être joint en annexe du contrat de vente d'un bien immobilier et à être remis, dès la première visite, au potentiel acquéreur par le vendeur. Il doit dater de moins de 6 mois et être actualisé, si nécessaire, lors de l'établissement de la promesse de vente, du contrat préliminaire ou de l'acte authentique.

Adresse de l'immeuble ou parcelle(s) concernée(s)	Code postal	Nom de la commune
	38470	COGNIN LES GORGES
Situation de l'immeuble au regard d'un ou plusieurs plans de prévention des risques naturels (PPRN)		
L'immeuble est situé dans le périmètre d'un PPR NATURELS oui <input checked="" type="checkbox"/> non <input type="checkbox"/>		
prescrit ⁽¹⁾ <input type="checkbox"/> anticipé ⁽²⁾ <input type="checkbox"/> approuvé ⁽³⁾ <input checked="" type="checkbox"/> approuvé et en cours de révision ⁽⁴⁾ <input type="checkbox"/> date 29/12/1989		
Si oui, les risques naturels pris en considération sont liés au risque: Inondation		
L'immeuble est concerné par des prescriptions de travaux dans le règlement du PPRN oui <input type="checkbox"/> non <input checked="" type="checkbox"/>		
Si oui, les travaux prescrits ont été réalisés oui <input type="checkbox"/> non <input type="checkbox"/>		
Situation de l'immeuble au regard d'un plan de prévention des risques miniers (PPRM)		
L'immeuble est situé dans le périmètre d'un PPR MINIERS oui <input type="checkbox"/> non <input checked="" type="checkbox"/>		
prescrit ⁽¹⁾ <input type="checkbox"/> anticipé ⁽²⁾ <input type="checkbox"/> approuvé ⁽³⁾ <input type="checkbox"/> approuvé et en cours de révision ⁽⁴⁾ <input type="checkbox"/> date <input type="text"/>		
Si oui, les risques miniers pris en considération sont liés au risque: <input type="text"/>		
L'immeuble est concerné par des prescriptions de travaux dans le règlement du PPRM oui <input type="checkbox"/> non <input type="checkbox"/>		
Si oui, les travaux prescrits ont été réalisés oui <input type="checkbox"/> non <input type="checkbox"/>		
Situation de l'immeuble au regard d'un plan de prévention des risques technologiques (PPRT)		
L'immeuble est situé dans le périmètre d'un PPR TECHNOLOGIQUES oui <input type="checkbox"/> non <input checked="" type="checkbox"/>		
prescrit ⁽¹⁾ <input type="checkbox"/> approuvé ⁽³⁾ <input type="checkbox"/> approuvé et en cours de révision ⁽⁴⁾ <input type="checkbox"/> date <input type="text"/>		
Si oui, les risques technologiques pris en considération dans le règlement du PPRT ou, à défaut, dans l'arrêté de prescription, sont liés à :		
effet toxique <input type="checkbox"/> effet thermique <input type="checkbox"/> effet surpression <input type="checkbox"/>		
L'immeuble est situé en secteur d'expropriation ou de délaissement oui <input type="checkbox"/> non <input type="checkbox"/>		
L'immeuble est situé en zone de prescription oui <input type="checkbox"/> non <input type="checkbox"/>		
si la transaction concerne un logement, l'ensemble des travaux prescrits ont été réalisés oui <input type="checkbox"/> non <input type="checkbox"/>		
si la transaction ne concerne pas un logement, l'information sur le type de risques auxquels l'immeuble est exposé ainsi que leur gravité, probabilité et cinétique, est jointe à l'acte de vente ou au contrat de location ⁽⁵⁾ oui <input type="checkbox"/> non <input type="checkbox"/>		
Situation de l'immeuble au regard de l'obligation légale de débroussaillage (OLD)		
Le terrain est situé à l'intérieur du zonage informatif des obligations légales de débroussaillage oui <input type="checkbox"/> non <input checked="" type="checkbox"/>		
Situation de l'immeuble au regard du zonage sismique réglementaire		
L'immeuble se situe dans une zone de sismicité classée en		
zone 1 très faible <input type="checkbox"/> zone 2 faible <input type="checkbox"/> zone 3 modérée <input type="checkbox"/> zone 4 moyenne <input checked="" type="checkbox"/> zone 5 forte <input type="checkbox"/>		
Situation de l'immeuble au regard du zonage réglementaire à potentiel radon		
L'immeuble se situe dans une commune à potentiel radon classée en niveau 3 oui <input type="checkbox"/> non <input checked="" type="checkbox"/>		
Information relative à la pollution des sols		
Le terrain est situé en secteur d'information sur les sols (SIS) oui <input type="checkbox"/> non <input checked="" type="checkbox"/>		
Information relative aux sinistres indemnisés par l'assurance à la suite d'une catastrophe N/M/T*		
L'immeuble a-t-il donné lieu au versement d'une indemnité à la suite d'une catastrophe N/M/T* oui <input type="checkbox"/> non <input type="checkbox"/>		
*naturelle, minière ou technologique		
Situation de l'immeuble au regard du recul du trait de côte (RTC)		
L'immeuble est-il situé sur une commune exposée au RTC et listée par décret n° 2022-750 du 29 avril 2022 oui <input type="checkbox"/> non <input checked="" type="checkbox"/>		
L'immeuble est situé dans une zone exposée au RTC identifiée par un document d'urbanisme. oui <input type="checkbox"/> non <input checked="" type="checkbox"/>		
Si oui, l'horizon temporel d'exposition au RTC est: d'ici à 30 ans <input type="checkbox"/> compris entre 30 et 100 ans <input type="checkbox"/>		
L'immeuble est-il concerné par des prescriptions applicables à cette zone oui <input type="checkbox"/> non <input type="checkbox"/>		
L'immeuble est-il concerné par une obligation de démolition et de remise en état à réaliser oui <input type="checkbox"/> non <input type="checkbox"/>		
Documents à fournir obligatoirement		
<input checked="" type="checkbox"/> Un extrait de document graphique situant le bien par rapport au zonage réglementaire		
<input checked="" type="checkbox"/> Un extrait du règlement concernant le bien		
<input checked="" type="checkbox"/> La fiche d'information sur le risque sismique disponible sur le site www.georisques.gouv.fr		
<input checked="" type="checkbox"/> La liste des arrêtés portant reconnaissance de l'état de catastrophe naturelle pris dans la commune qui ont affecté le bien concerné et qui ont donné lieu au versement d'une indemnité		
vendeur	Date / Lieu	acquéreur
Signature:	Le, 21/04/2026 Fait à COGNIN LES GORGES	Signature:

(1) Prescrit = plan de prévention des risques (PPR) en cours d'élaboration à la suite d'un arrêté de prescription (2) Anticipé = plan de prévention des risques (PPR) visant les nouveaux immeubles et bien immobiliers et rendu immédiatement opposable par arrêté préfectoral (3) Approuvé = plan de prévention des risques (PPR) adopté et annexé au document d'urbanisme (4) Approuvé et en cours de révision = plan de prévention des risques (PPR) adopté mais actuellement en cours de modification ou de révision. Il est conseillé de se renseigner sur les éventuelles modifications de prescription (5) Information non obligatoire au titre de l'information acquéreur locataire mais fortement recommandée

Cartographies des risques

Inondations

! Risque présent



Inondation

Mouvements de terrains

✓ Pas de risque



Mouvements De Terrains

Mouvements de terrains (carrière)

✓ Pas de risque



Carriere

Mouvements de terrains (mines)

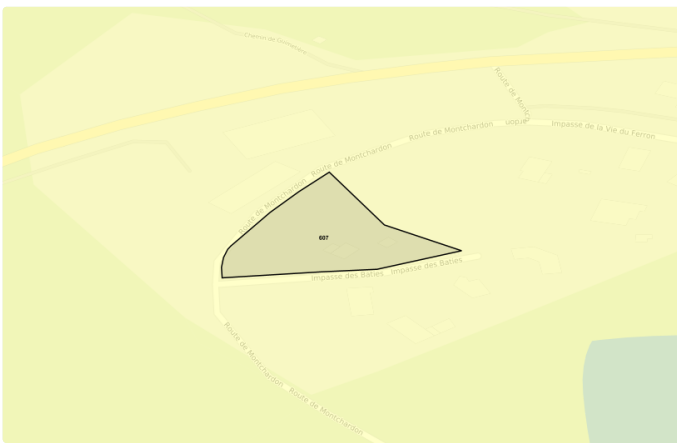
✓ Pas de risque



Risques Minier

Mouvements de terrains (Argiles)

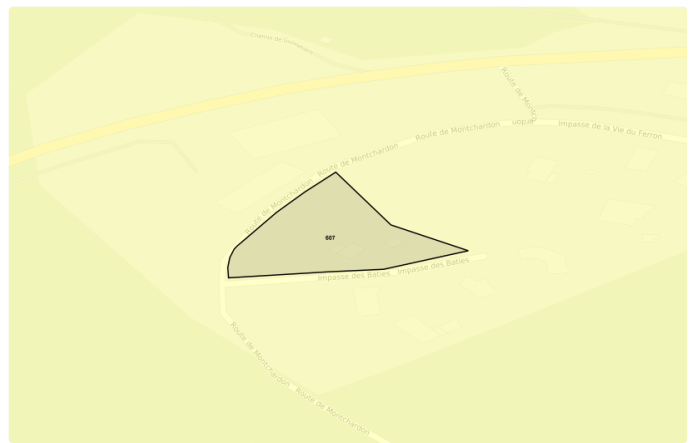
✓ Pas de risque



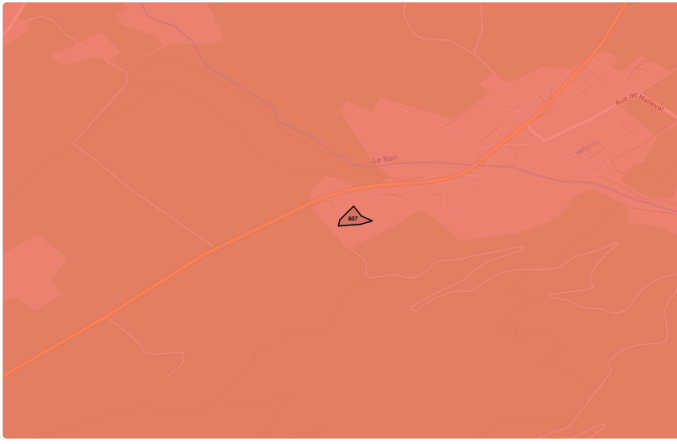
Faible
Moyen
Fort

Radon

Risque Niveau 1 ●○○



Niveau 1
Niveau 2
Niveau 3



- | | |
|----------------|------------|
| 1- Très Faible | 4- Moyenne |
| 2- Faible | 5- Fort |
| 3- Modérée | |

Etat des nuisances sonores aériennes

Les zones de bruit des plans d'exposition au bruit constituent des servitudes d'urbanisme (art. L. 112 -3 du code de l'urbanisme) et doivent à ce titre être notifiées à l'occasion de toute cession, location ou construction immobilière.

Cet état, à remplir par le vendeur, est destiné à être intégré au dossier de diagnostic technique - DDT (annexé, selon le cas, à la promesse de vente ou, à défaut de promesse, à l'acte authentique de vente et au contrat de location ou annexé à ces actes si la vente porte sur un immeuble non bâti) et à être **annexé** à l'acte authentique de vente et, le cas échéant, au contrat préliminaire en cas de vente en l'état futur d'achèvement.

Cet état est établi sur la base des informations mises à disposition par arrêté préfectoral

n° du mis à jour le

Adresse de l'immeuble

code postal ou Insee

commune

38470

COGNIN LES GORGES

Situation de l'immeuble au regard d'un ou plusieurs plans d'exposition au bruit (PEB)

■ L'immeuble est situé dans le périmètre d'un PEB

¹ oui non

révisé

approuvé

date

¹ Si oui, nom de l'aérodrome:

> L'immeuble est concerné par des prescriptions de travaux d'insonorisation

² oui non

² Si oui, les travaux prescrits ont été réalisés

oui non

■ L'immeuble est situé dans le périmètre d'un autre PEB

¹ oui non

révisé

approuvé

date

¹ Si oui, nom de l'aérodrome:

Situation de l'immeuble au regard du zonage d'un plan d'exposition au bruit

> L'immeuble se situe dans une zone de bruit d'un plan d'exposition au bruit définie comme :

zone A ¹ zone B ² zone C ³ zone D ⁴

¹ très forte

forte

modérée

faible

² (intérieur de la courbe d'indice Lden 70)

³ (entre la courbe d'indice Lden 70 et une courbe choisie entre Lden 65 celle et 62)

⁴ (entre la limite extérieure de la zone B et la courbe d'indice Lden choisi entre 57 et 55)

(entre la limite extérieure de la zone C et la courbe d'indice Lden 50). Cette zone n'est obligatoire que pour les aérodromes mentionnés au I de l'article 1609 quater viciés A du code général des impôts. (et sous réserve des dispositions de l'article L.112-9 du code de l'urbanisme pour les aérodromes dont le nombre de créneaux horaires attribuables fait l'objet d'une limitation réglementaire sur l'ensemble des plages horaires d'ouverture).

Nota bene: Lorsque le bien se situe sur 2 zones, il convient de retenir la zone de bruit la plus importante.

Documents de référence permettant la localisation de l'immeuble au regard des nuisances présent en compte

Le plan d'exposition au bruit est consultable sur le site Internet du Géoportail de l'institut national de l'information géographique et forestière (I.G.N) à l'adresse suivante: <https://www.geoportail.gouv.fr/>

vendeur

date / lieu

acquéreur





21 avril 2026 / COGNIN LES GORGES

information sur les nuisances sonores aériennes
pour en savoir plus, consultez le site Internet du ministère de la transition écologique et solidaire
<https://www.ecologique-solidaire.gouv.fr/>

Plan d'exposition aux bruits (PEB)

Pas de risque



-  Zone A: Très Forte (Lden 70)
-  Zone B : Forte (Lden 65-62)
-  Zone C : Modérée (Lden 57-55)
-  Zone D : Faible (Lden 50)



Liste des sites CASIAS (à moins de 500 mètres)

Carte des Anciennes Sites Industriels et Activités de Services

Aucun site CASIAS a moins de 500 mètres



Liste des sites BASOL (à moins de 500 mètres)

Base de données de pollution des SOL

Aucun site BASOL a moins de 500 mètres


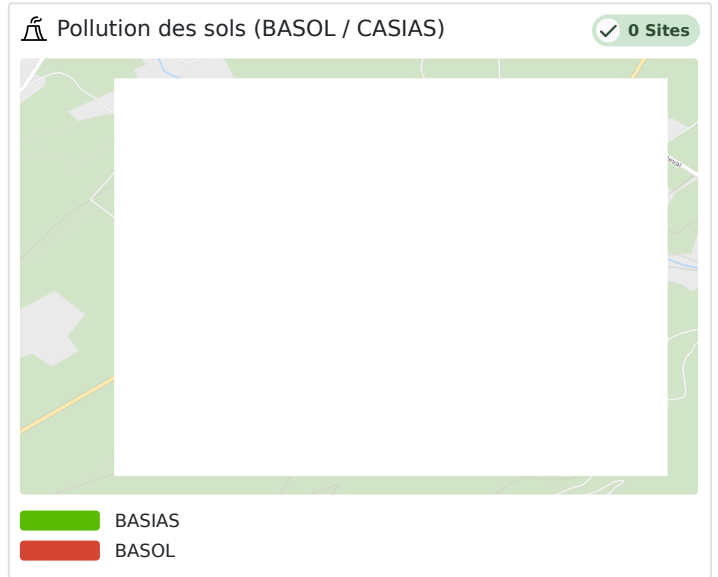
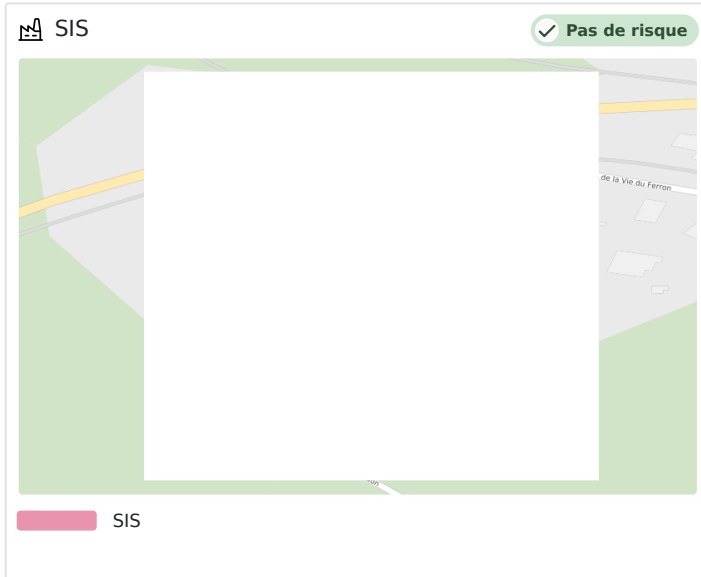


Liste des sites ICPE (à moins de 500 mètres)

Installations Classées pour la Protection de l'Environnement

Aucun site ICPE a moins de 500 mètres

Cartographies des pollutions des sols





Déclaration de sinistres indemnisés

en application du IV de l'article L 125-5 du Code l'environnement | Ministère du Développement Durable

PRÉFECTURE

Isère

COMMUNE

COGNIN LES GORGES

ADRESSE DE L'IMMEUBLE

38470 COGNIN LES GORGES

Sinistres indemnisés dans le cadre d'une reconnaissance de l'état de catastrophe

Cochez les cases **OUI** ou **NON**

si, à votre connaissance, l'immeuble a fait l'objet d'une indemnisation suite à des dommages consécutifs à chacun des événements

Arrêtés de reconnaissance de l'état de catastrophes au profit de la commune

CATASTROPHE NATURELLE	DÉBUT	FIN	ARRÊTÉ	JO DU	INDEMNISATION
Inondations et/ou Coulées de Boue	06/11/1982	10/11/1982	18/11/1982	19/11/1982	<input type="radio"/> OUI <input type="radio"/> NON
Tempête	06/11/1982	10/11/1982	18/11/1982	19/11/1982	<input type="radio"/> OUI <input type="radio"/> NON

Nom et visa du vendeur

Etabli le

Visa de l'acquéreur

Cachet / Signature en cas de prestataire ou mandataire

Pour en savoir plus, chacun peut consulter en préfecture ou en mairie, le dossier départemental sur les risques majeurs, le document d'information communal sur les risques majeurs et, sur internet, le site portail dédié à la prévention des risques majeurs : www.georisques.gouv.fr



RÉPUBLIQUE
FRANÇAISE

Liberté
Égalité
Fraternité



QUE FAIRE
EN CAS DE...

Le séisme est le risque naturel majeur potentiellement le plus meurtrier, tant par ses effets directs (chutes d'objets et effondrement de bâtiments) qu'indirects (mouvements de terrain, tsunami, etc.).

SÉISME ?

Avant les secousses, préparez-vous

- **REPÉREZ les endroits où vous protéger :** loin des fenêtres, sous un meuble solide
- **FIXEZ les appareils et meubles lourds** pour éviter qu'ils ne soient projetés ou renversés
- **PRÉPAREZ VOTRE KIT D'URGENCE 72H** avec les objets et articles essentiels
- **FAITES RÉALISER UN DIAGNOSTIC de vulnérabilité** de votre bâtiment



Pendant les secousses

- **ABRITEZ-VOUS PRÈS D'UN MUR,** d'une structure porteuse ou sous des meubles solides
- **ELOIGNEZ-VOUS DES FENÊTRES** pour éviter les bris de verre
- Si vous êtes en rez-de-chaussée ou à proximité d'une sortie, **ÉLOIGNEZ-VOUS DU BÂTIMENT**
- **NE RESTEZ PAS PRÈS DES LIGNES ÉLECTRIQUES** ou d'ouvrages qui pourraient s'effondrer (ponts, corniches, ...)
- **EN VOITURE, NE SORTEZ PAS** et arrêtez-vous à distance des bâtiments
- **RESTEZ ATTENTIF :** après une première secousse, il peut y avoir des répliques



Après les secousses



SORTEZ DU BÂTIMENT, évacuez par les escaliers et éloignez-vous de ce qui pourrait s'effondrer



ELOIGNEZ-VOUS DES CÔTES et rejoignez les hauteurs : un séisme peut provoquer un tsunami



ÉVITEZ DE TÉLÉPHONER afin de laisser les réseaux disponibles pour les secours



RESTEZ À L'ÉCOUTE des consignes des autorités

POUR EN SAVOIR PLUS : georisques.gov.fr

**Annexes réglementaires de
COGNIN LES GORGES**

Fiche communale - IAL

Fiche synthétique sur l'état des risques naturels, miniers et technologiques majeurs

Commune de : **COGNIN-LES-GORGES**

1. Risques naturels

1- a / Plan(s) de Prévention des Risques Naturels (PPRN) *

► **Inondation** : Aucun Prescrit Appliqué par anticipation Approuvé En date du :
Nom :
Prescription de travaux dans le PPR oui non

Documents permettant la localisation des immeubles au regard des risques pris en compte consultables sur :

-

En cas de PPR approuvé, liste des documents auxquels il est possible de se référer : note de présentation et règlement du PPR

► **Multirisques** : Aucun Prescrit Appliqué par anticipation Approuvé En date du :
Prescription de travaux dans le PPR oui non

Documents permettant la localisation des immeubles au regard des risques pris en compte consultables sur :

-




En cas de PPR approuvé, liste des documents auxquels il est possible de se référer : note de présentation et règlement du PPR

► **R111-3 (valant PPR)** Aucun Approuvé En date du : 29/12/1989


Documents permettant la localisation des immeubles au regard des risques pris en compte consultables sur :

- carte risques naturels R111-3 : <https://www.isere.gouv.fr/Actions-de-l-Etat/Risques-majeurs/Collectivites/Risques-naturels/Plans-de-Prevention-des-Risques-naturels-et-inondations-PPRN-PPRI/Plan-de-Prevention-des-Risques-Naturels>


Les risques naturels suivants sont recensés dans le(s) PPR :

		Nature du risque	Caractérisation du risque	Codification PPR
 Zone Inondable	<input checked="" type="checkbox"/>	Inondation de plaine Remontée de nappe	Hauteur pouvant être importante, vitesse généralement lente Affleurement sur sol saturé d'eau	I ou i
	<input type="checkbox"/>	Crue des fleuves et rivières Crue rapide des rivières	Vitesse généralement plus élevée qu'en inondation de plaine	C ou c
	<input type="checkbox"/>	Zone marécageuse	Zone humide présentant une végétation caractéristique	M ou m
	<input type="checkbox"/>	Inondation en pied de versant	Accumulation et stagnation dans une zone fermée par un obstacle (route, voie ferrée)	I' ou i'
	<input checked="" type="checkbox"/>	Crue des torrents et ruisseaux torrentiels	Augmentation brutale du débit d'un cours d'eau avec transport de matériaux solides	T ou t
	<input checked="" type="checkbox"/>	Ruissellement sur versant	Divagation des eaux météoriques en dehors du réseau hydrographique	V ou v
 Mouvement de terrain	<input checked="" type="checkbox"/>	Glissement de terrain Solifluxion Coulée boueuse	Mouvement d'une masse de terrain le long d'une surface de rupture Mouvement de matériaux sur pente faible Transport de matériaux plus ou moins fluides	G ou g
	<input checked="" type="checkbox"/>	Chute de pierres et blocs	Chute d'éléments rocheux	P ou p
	<input type="checkbox"/>	Effondrement - Suffosion	Évolution de cavités souterraines avec des manifestations en surface - Tassement superficiel des terrains meubles provoqué par des circulations d'eaux souterraines	F ou f
 Avalanche	<input type="checkbox"/>	Avalanche	Écoulement de neige lourde ou poudreuse après rupture du manteau neigeux	A ou a

1- b / Zonage réglementaire sur la prise en compte de la sismicité

 Séisme	<input checked="" type="checkbox"/>	Nature du risque	Caractérisation du risque
		Séisme	Vibrations du sol cartographiées en 5 niveaux d'intensité (nouvelle réglementation en vertu des décrets 2010-1254 et 2010-1255 du 22 octobre 2010) <input type="radio"/> 1 <input type="radio"/> 2 <input type="radio"/> 3 <input checked="" type="radio"/> 4 <input type="radio"/> 5

1- c / Prise en compte du risque radon

 Radon	<input type="checkbox"/>	Nature du risque	Caractérisation du risque
		Zone à potentiel radon	Classement de la commune en zone à potentiel radon <input type="radio"/> 1 <input type="radio"/> 2 <input type="radio"/> 3

2. Risques miniers


Plan de Prévention des Risques Miniers (PPRM)*

Aucun Prescrit Appliqué par anticipation Approuvé En date du :
 Nom :

Prescription de travaux dans le PPR oui non

Documents permettant la localisation des immeubles au regard des risques pris en compte consultables sur :


-
En cas de PPR approuvé, liste des documents auxquels il est possible de se référer : note de présentation et règlement du PPR

 Cavités souterraines	<input type="checkbox"/>	Nature du risque	Caractérisation du risque
		Mouvement de terrain	Effondrement généralisé (Eg ou eg) ou localisé (El ou el) – Tassement (T ou t) - Glissement (G ou g)
	<input type="checkbox"/>	Autres	<input type="checkbox"/> Inondation (I ou i) <input type="checkbox"/> Émanation de gaz de mine (Z ou z) <input type="checkbox"/> Échauffement (H ou h)

3. Risques technologiques

Plan de Prévention des Risques Technologiques (PPRT) *


Aucun

 Risques technologiques	Nom du PPRT	Situation		Date	Effet thermique	Effet surpression	Effet toxique	Prescription de travaux
		prescrit	approuvé					
		<input type="checkbox"/>	<input type="checkbox"/>		<input type="checkbox"/>	<input type="checkbox"/>	<input type="checkbox"/>	<input type="checkbox"/>
	<input type="checkbox"/>	<input type="checkbox"/>		<input type="checkbox"/>	<input type="checkbox"/>	<input type="checkbox"/>	<input type="checkbox"/>	

Documents permettant la localisation des immeubles au regard des risques pris en compte consultables sur :

-
En cas de PPR approuvé, liste des documents auxquels il est possible de se référer : note de présentation et règlement du PPR

4. Pollution des sols

 SIS	Nature du risque	Caractérisation du risque
	Pollution des sols	Le terrain est situé en secteur d'information sur les sols (SIS) <input type="radio"/> oui <input type="radio"/> non

5. Arrêtés portant ou ayant porté reconnaissance de l'état de catastrophe naturelle ou technologique

La liste détaillée des arrêtés est consultable sur le site : <http://www.georisques.gouv.fr/>