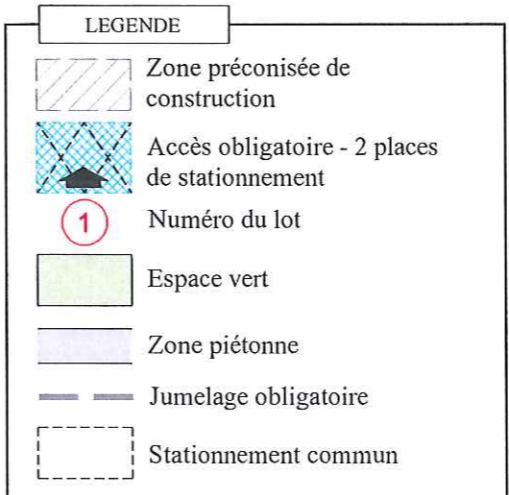
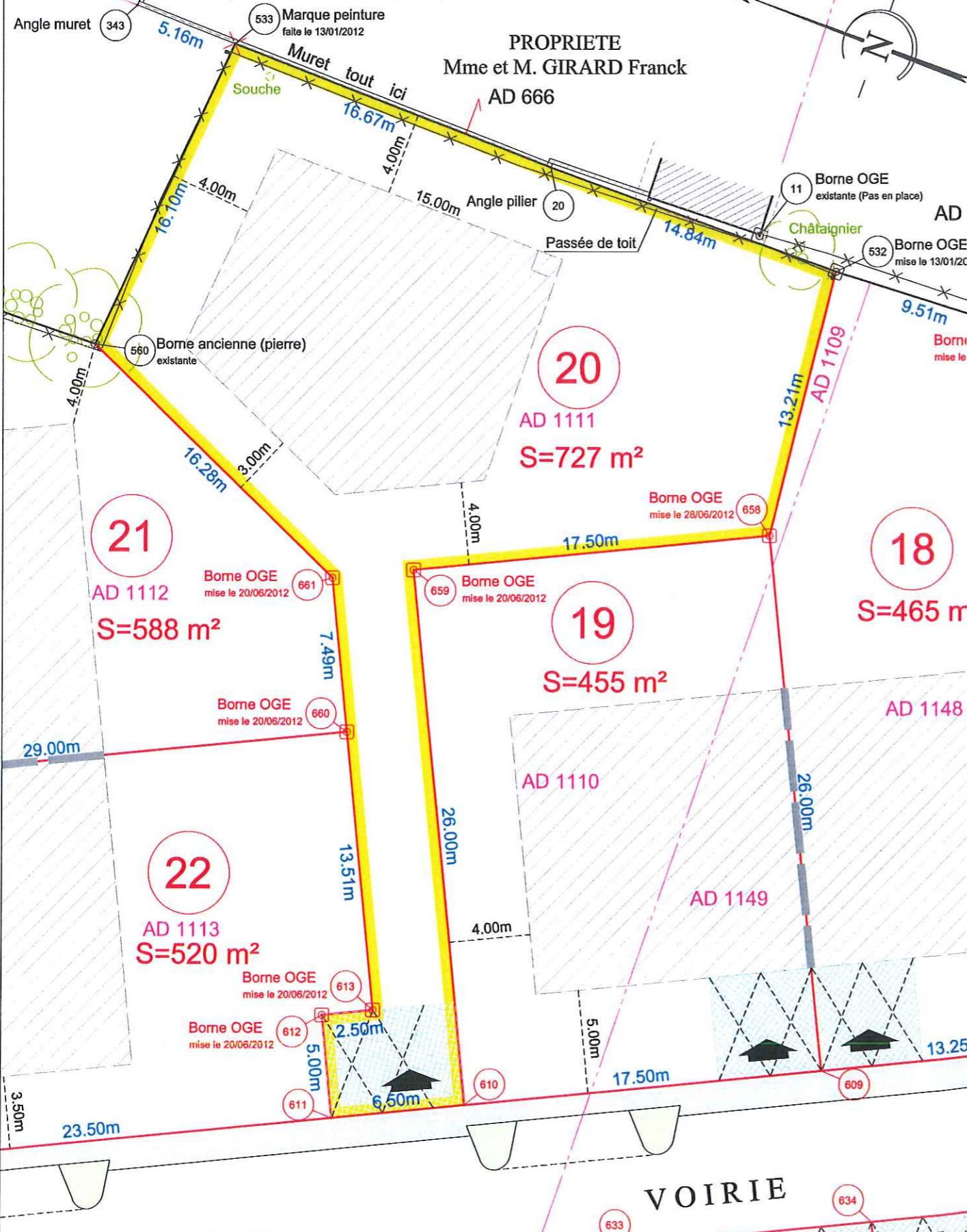


**NOTA:** Tous les éléments de voirie ainsi que les réseaux sont positionnés sur ce document à titre indicatif, leurs positions peuvent varier, leurs implantations définitives résulteront de leur execution.

**AD 12** Art. L111-5-3 du Code de l'Urbanisme  
Les limites du périmètre ont fait l'objet d'un bornage contradictoire en date du 13/01/2012

PLANIMETRIE : Système LAMBERT III (Téria)

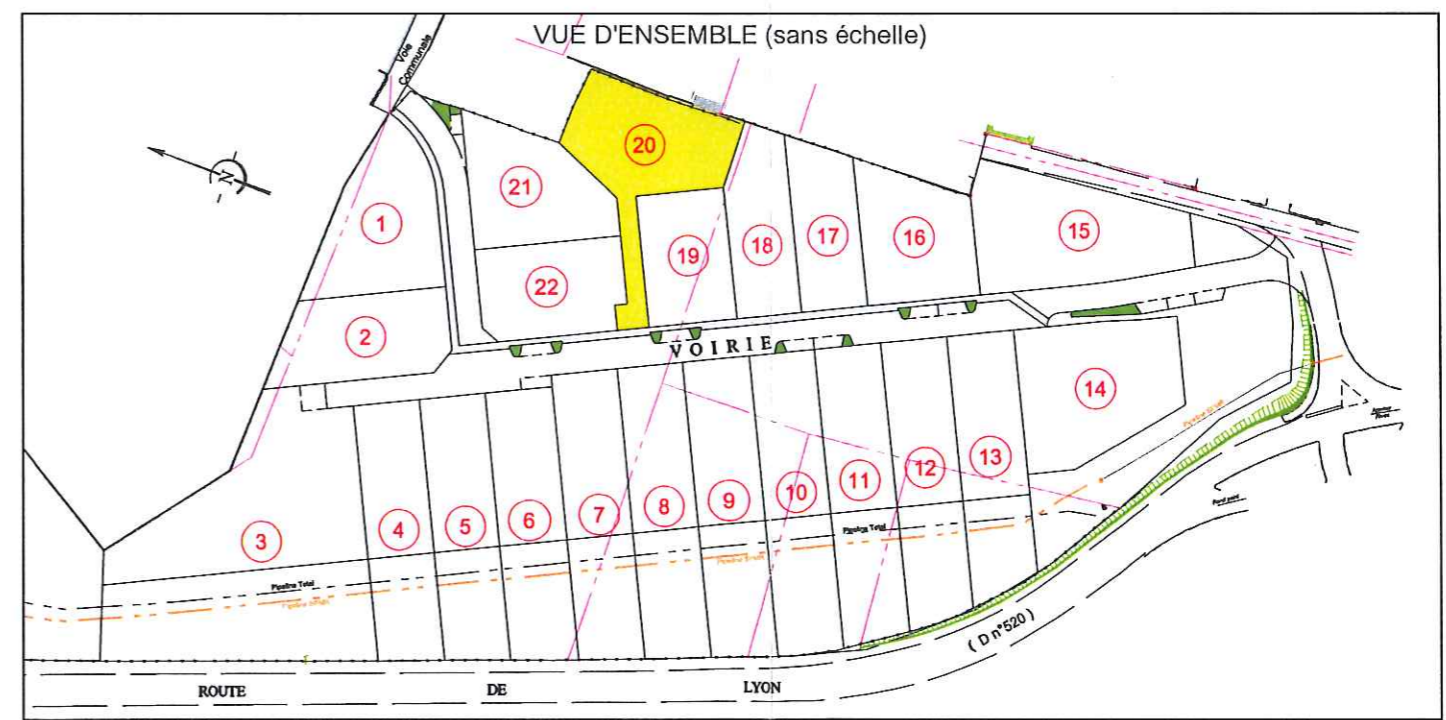


Département de l'Isère  
**COMMUNE DE APPRIEU**  
Section AD  
Lieu-dit : "Aux Plaines"

**LOTISSEMENT  
"LES JARDINS DE SAVANA"**

**LOT n°20**

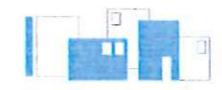
PARCELLE AD N°1111 - 727m² - Superficie mesurée



**PIPELINES:** En ce qui concerne les constructions, plantations, clôtures,... les conditions de leur implantation à proximité des pipelines sont à récupérer auprès des propriétaires de ces ouvrages et toutes occupations ou utilisations des sols devront faire l'objet d'une Demande de Renseignements suivie d'une DICT.

REPRODUCTION INTERDITE ET STRICTEMENT RESERVEE

Géomètre Expert Foncier DPLG  
L'Authenticité de ce document est exclusivement assurée par la signature originale du Géomètre-Expert D.P.L.G.



DOSSIER	2011.9566
FICHER	9566vente.dwg
PLAN DE DIVISION	LOT 20
DATE	16 Novembre 2012
INTERVENTION1	Plan de vente
Permis d'aménager: n°038.013.11.20001 accordé le 20/10/2011 par M. Le Maire	
Document Modificatif du Parcellaire Cadastal: D.M.P.C n°916V et 917R numérotés le 18/10/2012 (Division)	



**RIVES**  
TEL: 04 76 91 00 48  
FAX: 04 76 05 25 45  
1098 rue Louis Neel - BP 30  
38147 Rives sur Fure Cedex  
contact.rives@geo-consult.fr