

PA4 - PLAN DE COMPOSITION

ECHELLE : 1/500


Département de l'Isère
COMMUNE DE BEAUCROISSANT

Lieu-dit : "Beaucroissant"

Section AN

LOTISSEMENT "L'OREE DE PARMENIE"

- DEFINITION DE SERVITUDE(S) EXISTANTES











 Servitude de passage tous temps, tous usages (230m2)
 Fonds servant(s) : AN 421
 Fonds dominant(s) : AN424 AN423 AN415 AN416 et AN422

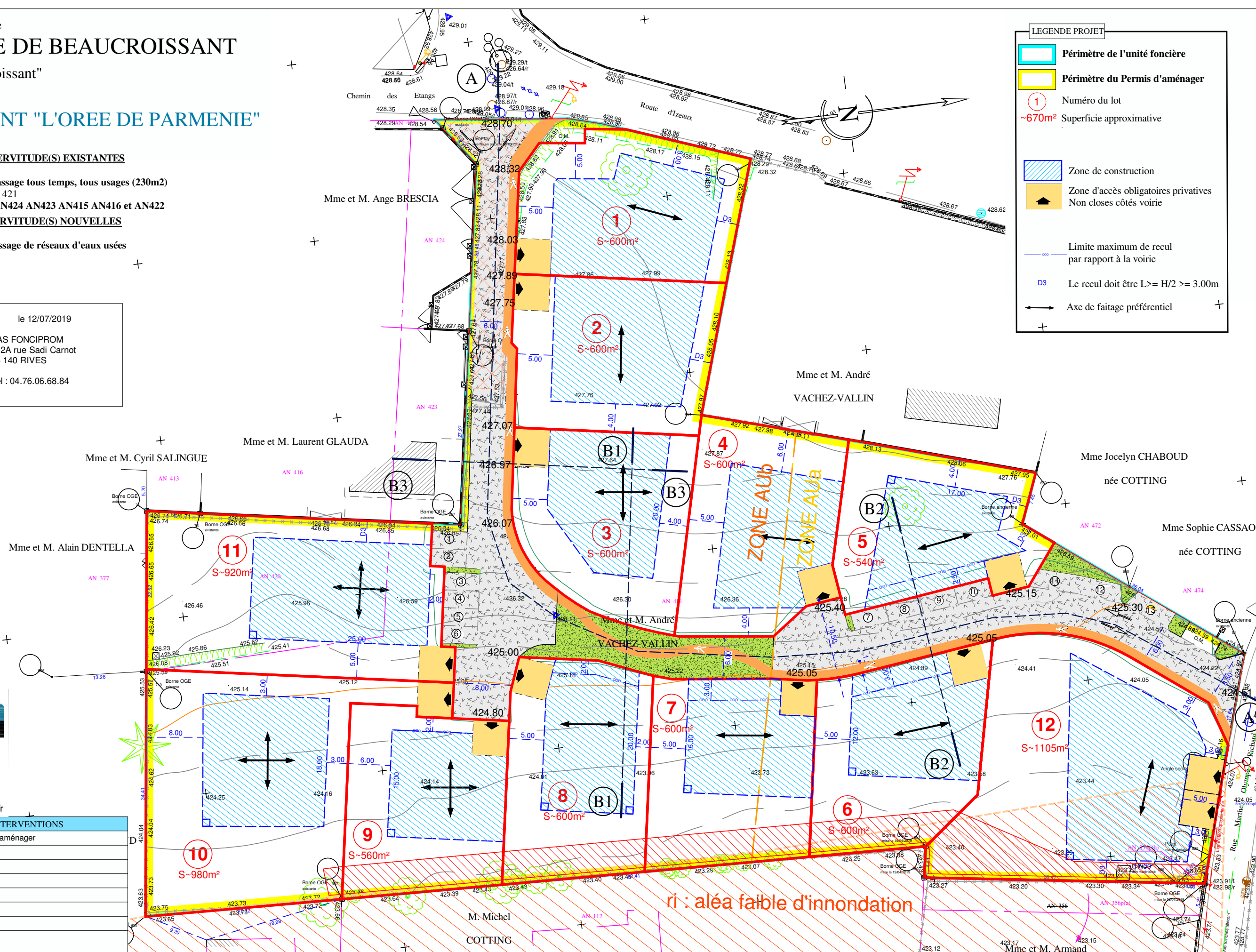
- DEFINITION DE SERVITUDE(S) NOUVELLES

 Servitude de passage de réseaux d'eaux usées

A BEAUCROISSANT le 12/07/2019
 Signature(s): SAS FONCIPROM
 112A rue Sadi Carnot
 38 140 RIVES
 Tél : 04.76.06.68.84

LEGENDE PROJET

-  Périmètre de l'unité foncière
-  Périmètre du Permis d'aménager
-  1 Numéro du lot
-  ~670m² Superficie approximative
-  Zone de construction
-  Zone d'accès obligatoires privées
-  Non closes côtés voirie
-  Limite maximum de recul par rapport à la voirie
-  Le recul doit être L >= H/2 >= 3.00m
-  Axe de faitage préférentiel



RIVES
 Tel : 04 76 91 00 48
 Fax : 04 76 05 25 45
 109B rue Louis Neel
 38140 Rives sur Fure
 contact.rives@geo-consult.fr

DATE	INTERVENTIONS
13/05/2019	Dépôt Permis d'aménager
12/07/2019	Complément PA

REPRODUCTION INTERDITE ET STRICTEMENT RESERVEE

Géo Consult - Marc HEDON Géomètre Expert - Expert près la Cour d'Appel de Grenoble L'Authenticité de ce document est exclusivement assurée par la signature originale du Géomètre-Expert D.P.L.G